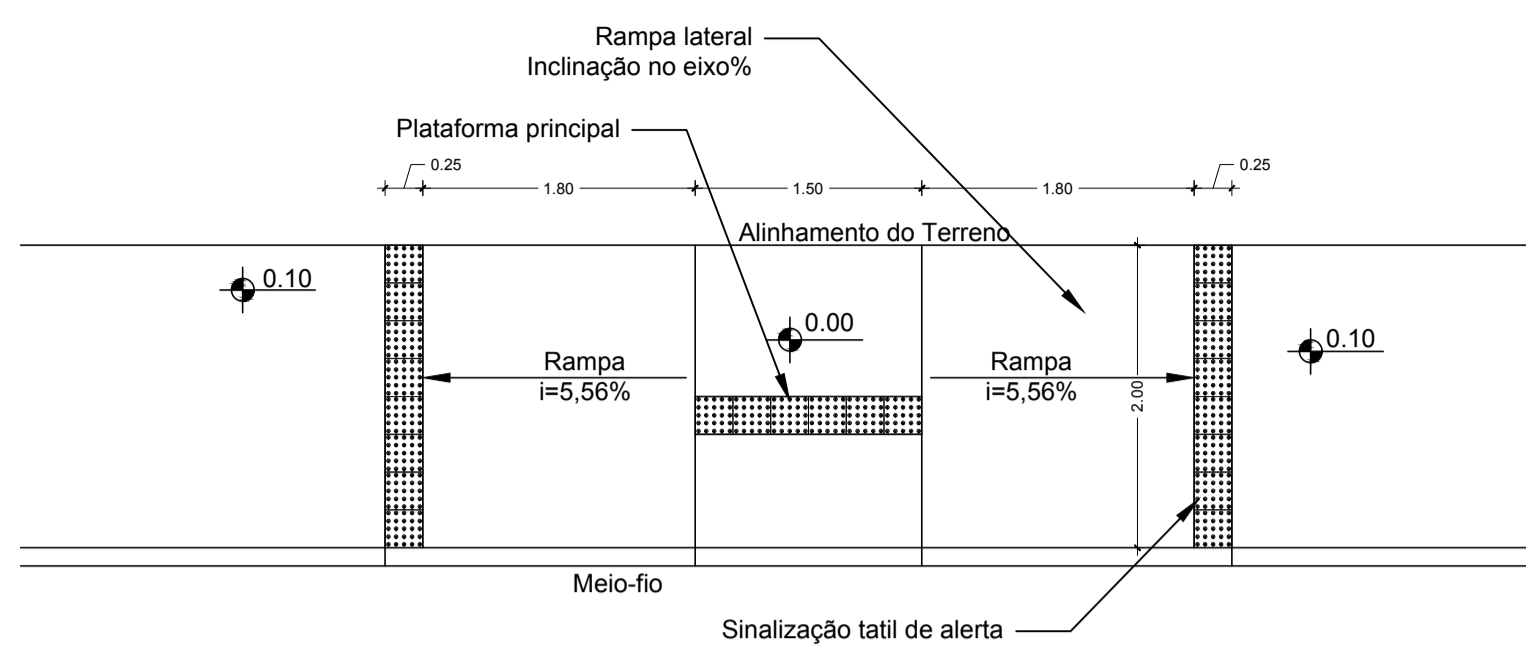


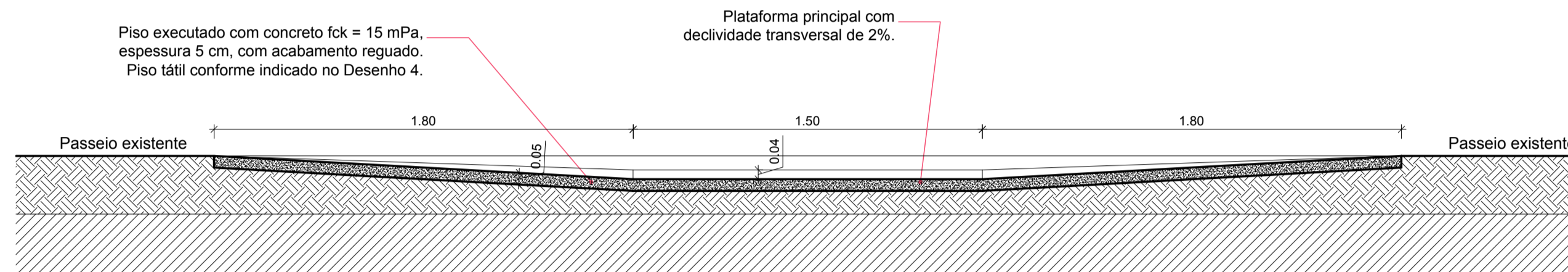
01 PLANTA DE SINALIZAÇÃO R1  
ESCALA 1:250

02 PLANTA DE SINALIZAÇÃO R2  
ESCALA 1:250

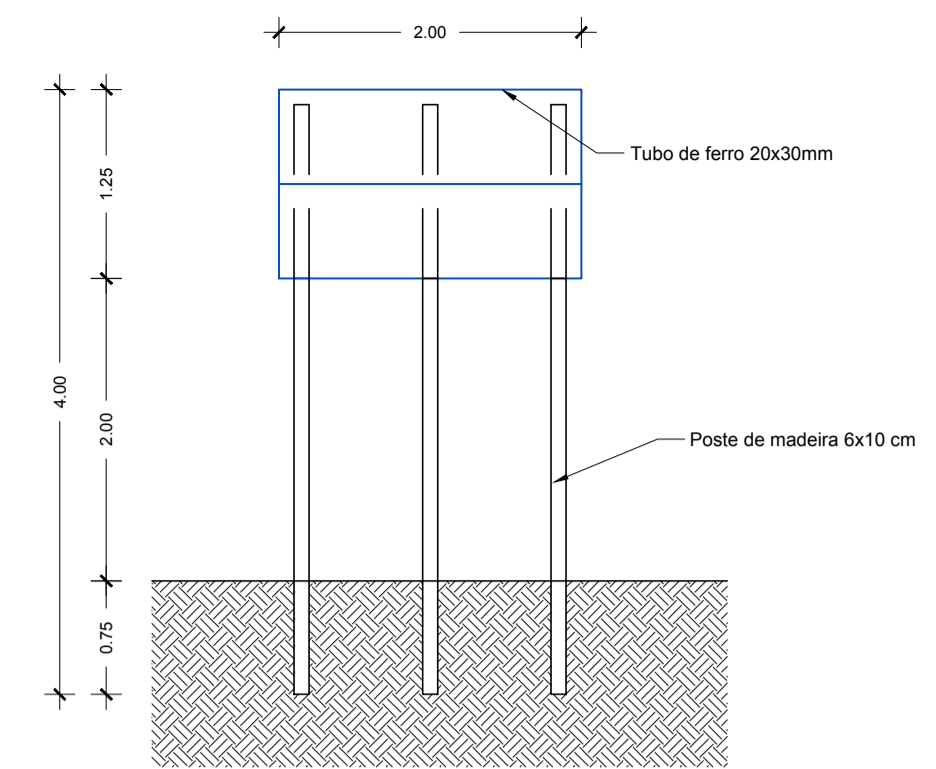
03 PLANTA DE SINALIZAÇÃO R3  
ESCALA 1:250



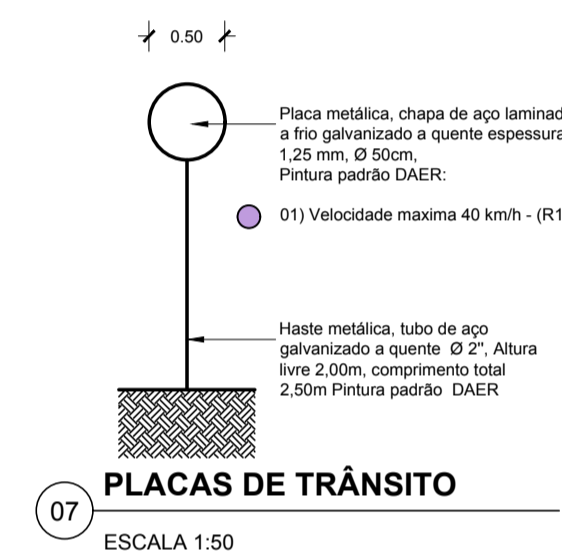
04 DETALHE DA RAMPA DE ACESSIBILIDADE  
ESCALA 1:50



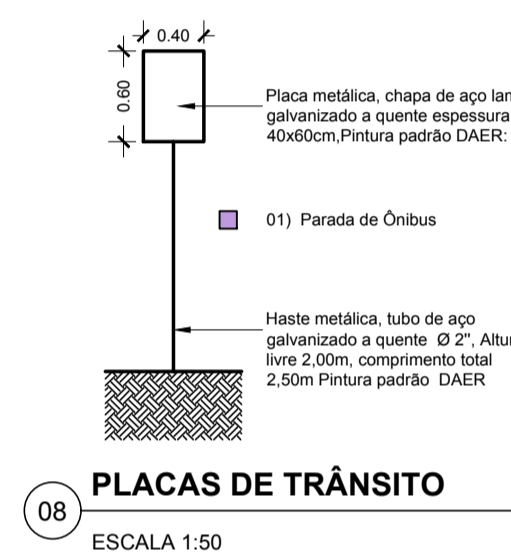
05 CORTE LONGITUDINAL RAMPA DE ACESSIBILIDADE  
ESCALA 1:20



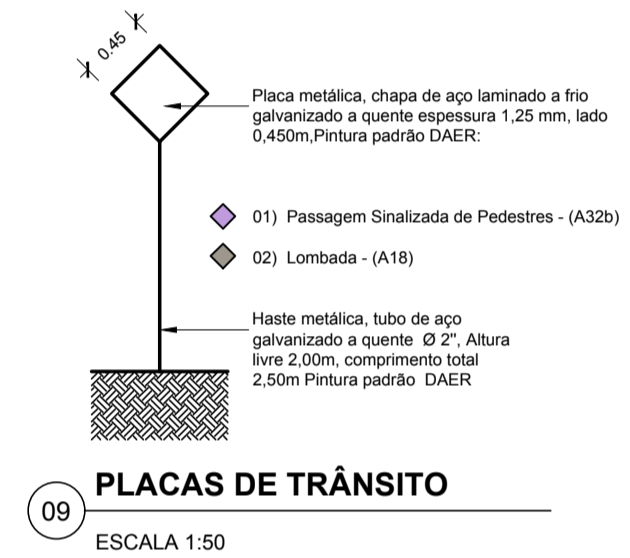
06 PLACA DA OBRA  
ESCALA 1:50



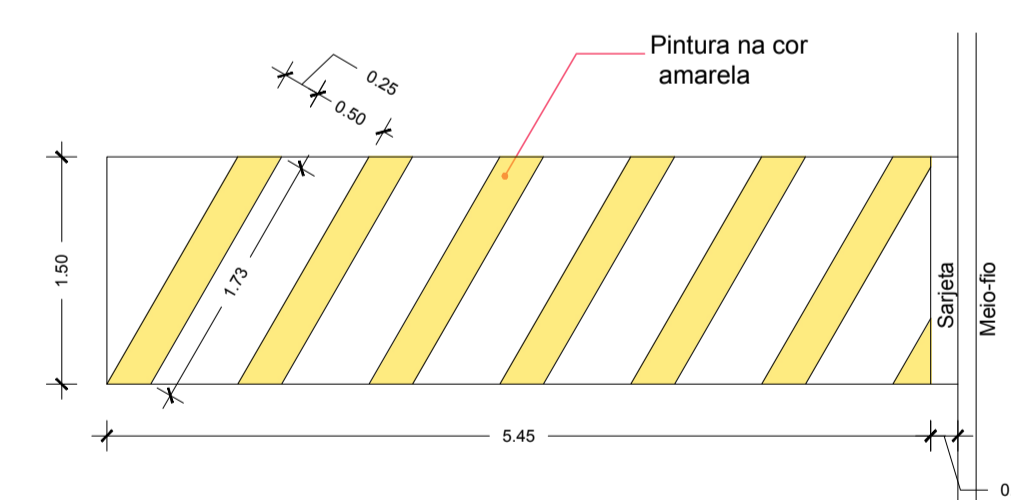
07 PLACAS DE TRÂNSITO  
ESCALA 1:50



08 PLACAS DE TRÂNSITO  
ESCALA 1:50



09 PLACAS DE TRÂNSITO  
ESCALA 1:50



10 DETALHE DA LOMBADA (Pintura)  
ESCALA 1:50

SINALIZAÇÃO - RUA NAPOLEÃO M. BUENO - R1			
ITEM	UN	QUANT.	
01	un	02	Placa de velocidade
02	un	02	Placa de passagem sinalizada de pedestres
04	un	01	Placa de parada de ônibus
05	m²	29,06	Sinalização horizontal (pintura branca)
06	m²	5,50	Sinalização horizontal (pintura amarela)

SINALIZAÇÃO - RUA NAPOLEÃO M. BUENO - R2			
ITEM	UN	QUANT.	
01	un	02	Placa de velocidade
02	un	02	Placa de passagem sinalizada de pedestres
03	un	01	Placa de lombada
04	m²	27,34	Sinalização horizontal (pintura branca)
05	m²	9,33	Sinalização horizontal (pintura amarela)

SINALIZAÇÃO - RUA NAPOLEÃO M. BUENO - R3			
ITEM	UN	QUANT.	
01	un	02	Placa de velocidade
02	m²	4,68	Sinalização horizontal (pintura branca)
03	m²	2,40	Sinalização horizontal (pintura amarela)



Prancha  
SI 01/01

Total de pranchas  
04/04

Rua Independência 110 Sala 24 • Santo Augusto - RS • (55) 3781-1965 • email: eng.eugenio.frizzo@gmail.com

Conteúdo	
Planta de Sinalização Sinalização vertical e horizontal	
Obra	CAPEAMENTO ASFÁLTICO
Proprietário	Município de Inhacorá
Endereço	Rua Napoleão Moreira Bueno Inhacorá - RS
Resp. Téc.	Eng. Civil Eugenio Frizzo CREA-RS 37.544-D Arq. e Urb. Leonardo Postay Frizzo CAU-A-107391-3 Arq. e Urb. Bibiana S. M. da Rocha CAU-A-101976-D
Escala	Área
Indicadas	3.874,23 m²
Data	Janeiro/2019
Desenho	Gabriel
Versão	5-21/01